



COMUNICAT D'ACTIVACIÓ DEL NEUCAT EN FASE D'ALERTA

Es comunica que en base a les previsions meteorològiques emeses pel Servei Meteorològic de Catalunya i per les afectacions que es preveu que se'n poden derivar, s'ha activat el Pla especial d'emergències per nevades a Catalunya (NEUCAT) en fase d'ALERTA.

Per avui 25 de març, la cota de neu rondarà els 600 metres en general, tot i que al Pirineu occidental serà més alta i voltarà els 900 metres. Els ruixats podran ser en forma de neu granulada. El llindar representatiu que es pot superar a nivell de Catalunya serà d'un gruix superior a 5 cm a cotes superior a 700 metres. De distribució geogràfica del fenomen dins la zona avisada de caràcter local.

Per demà 26 de març, la cota de neu oscil·larà entre els 400 i 600 metres en general, tot i que en moments de xàfec es situarà localment per sota. Seran ruixats dispersos i localment en forma de neu granulada. El llindar representatiu que es pot superar a nivell de Catalunya serà d'un gruix superior a 2 cm a cotes superior a 500 metres. De distribució geogràfica del fenomen dins la zona avisada de caràcter local.

Enllaços per a la població

Podeu consultar les actuacions a fer, els consells i les recomanacions per nevades a l'enllaç <http://interior.gencat.cat/nevades>

Consells per a transportistes

Tenint en compte la situació meteorològica, es demana al sector del transport que consulteu l'evolució de les previsions meteorològiques per planificar l'itinerari, i que estigueu contínuament informats de les restriccions a camions que es puguin produir, a través de la web d'incidències viàries del Servei Català de Trànsit (<http://cit.transit.gencat.cat>).

En cas de neu o gel damunt la calçada en qualsevol fase d'activació del pla NEUCAT, els vehicles de transport de mercaderies perilloses (ADR) de més de 7.500 kg de MMA o MMC de les classes 1 (explosius) i 3 (inflamables), no poden circular i hauran d'estacionar de forma segura fora de la via, fins que es garanteixi la seguretat de la circulació després de l'actuació dels serveis de manteniment i conservació de les carreteres.

Per a conductors de vehicles pesants podeu consultar la informació específica a <http://bit.ly/2Fgz6h1>

Aquest avís ja s'ha fet arribar als grups actuant.

S'emetrà un nou comunicat tan aviat com es produeixin novetats en el desenvolupament de la situació d'emergència.

Si el vostre municipi disposa de xarxa RESCAT recordeu de tenir connectat el terminal.

Barcelona, dimecres 25 març 2020

10:35h



S'adjunten a continuació els mapes de risc per aquest episodi.

Municipis amb sòl urbà i elements vulnerables per sobre la cota de neu mínima de l'episodi.

Mapa Risc - Meteor:Neu(Data Emissió: 25/03/2020 08:50)

Cota Mínima: 400 m

Dia: 25/03/2020 00:00

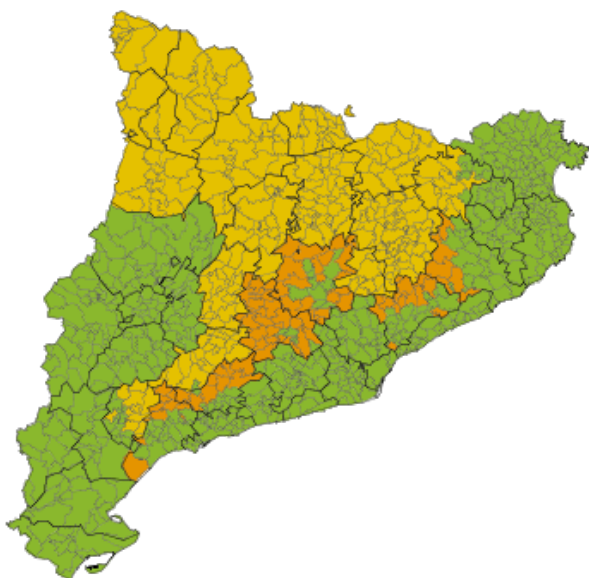
Neu(De 0 a 6 hores)



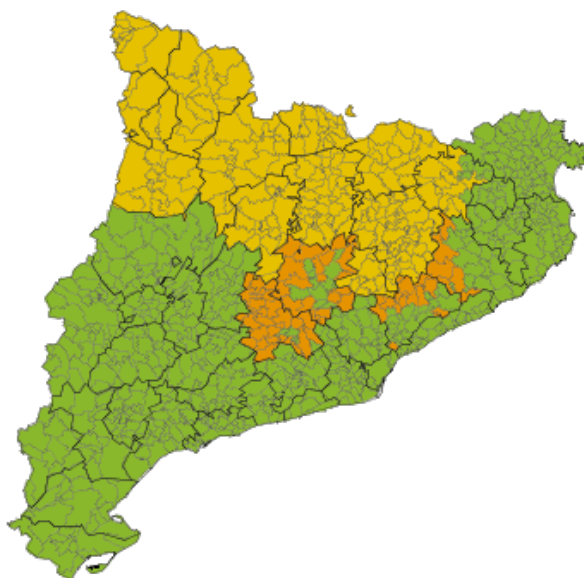
Neu(De 6 a 12 hores)



Neu(De 12 a 18 hores)



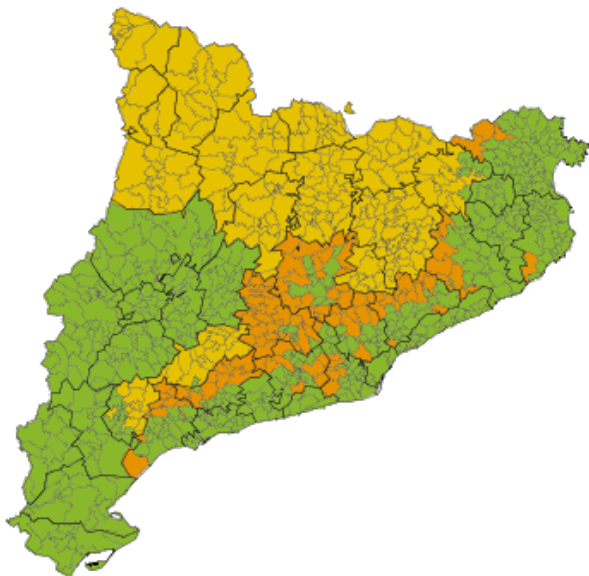
Neu(De 18 a 24 hores)



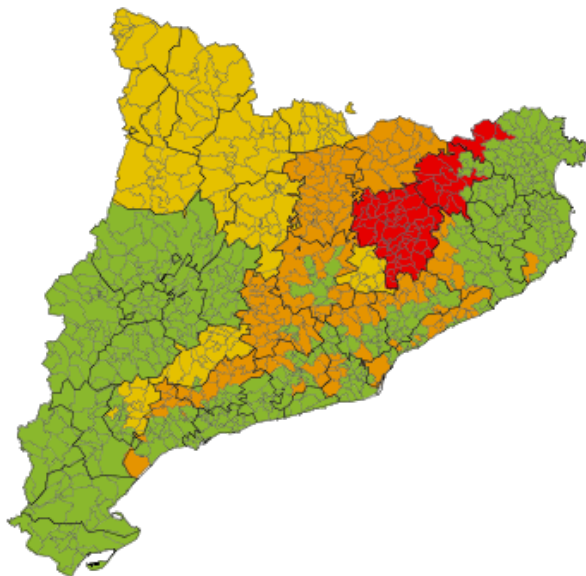


Dia: 26/03/2020 00:00

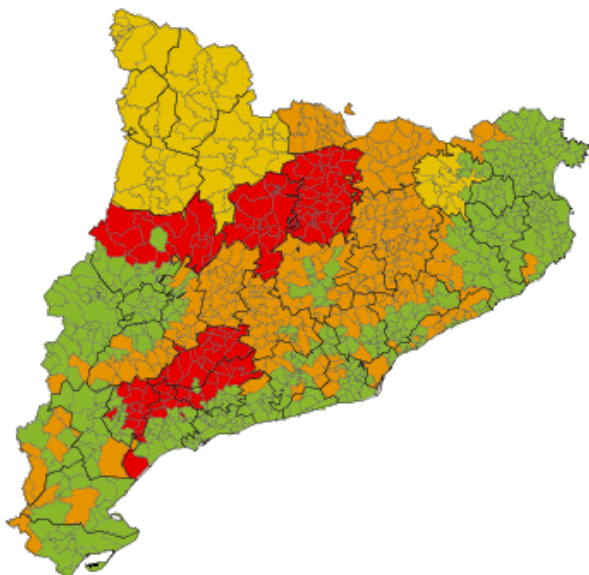
Neu(De 0 a 6 hores)



Neu(De 6 a 12 hores)



Neu(De 12 a 18 hores)



Neu(De 18 a 24 hores)

